

# Ministero delle Infrastrutture e dei Trasporti

## SID il Portale del Mare

### Modello Domanda D1

Amministrazione Competente: COMUNE ORBETELLO

<b>Quadro Principale</b>	<b>DOMANDA DI RILASCIO CONCESSIONE E DI EVENTUALE CONTESTUALE ANTICIPATA OCCUPAZIONE - RICHIESTA DI DESTINAZIONE DI ZONE DEMANIALI MARITTIME AD ALTRI USI PUBBLICI</b>
--------------------------	--

Codice Fiscale del richiedente: 01465430534

Durata (Anni - Mesi - Giorni): 50 - -

Decorrenza:

#### Concessione Oggetto di Rinnovo

Amministrazione che ha rilasciato il titolo: COMUNE ORBETELLO

Numero Concessione: - Anno Concessione: 2024

Tipo Concessione: ATTO FORMALE

#### Estremi Domanda Precedente

Amministrazione a cui è stata presentata:

Numero di protocollo: Data:

#### QUADRI BASE COMPILATI

- RF RICHIEDENTE - persona fisica  
 RD RICHIEDENTE - soggetto diverso da persona fisica  
 AR AMMINISTRAZIONE RICHIEDENTE  
 US USO E SCOPI  
 T DATI TECNICI  
 D DOCUMENTAZIONE A CORREDO DELLA DOMANDA

#### QUADRI FACOLTATIVI COMPILATI

- E ELEZIONE DOMICILIO RICHIEDENTE  
 P PROCURATORE  
 AO ANTICIPATA OCCUPAZIONE  
 S STAGIONALITA'  
 UI ULTERIORI INFORMAZIONI

Il sottoscritto dichiara che tutte le informazioni contenute nella presente domanda sono veritiere.

Luogo e data

TALAMONE 25/11/2024

FIRMA  
IL MOLO DI TALAMONE  
Associazione Concorrente  
IL PRESIDENTE  
Amministratore Sergio Biraghi

#### Spazio riservato all'ufficio

Numero di protocollo: Codice Amministrazione - Codice AOO - Nr. Registrazione

Data registrazione:

FIRMA DEL RESPONSABILE



**Quadro RD** **RICHIEDENTE - soggetto diverso da persona fisica -**

**Dati Identificativi**

Codice Fiscale: 01465430534

Ragione Sociale / Denominazione: IL MOLO DI TALAMONE ASSOCIAZIONE CONSORTILE

Denominazione Abbreviata:

**Sede Legale**

Comune ( o Stato Estero) della Sede Legale: ORBETELLO

Frazione (o Comune Estero) della Sede Legale: FONTEBLANDA

C.A.P.: 58015 Provincia: GR

Indirizzo: PIAZZA DELL'ULIVO

Numero Civico: 39

Telefono: - -

Fax: - -

E-mail:

**Sede Secondaria**

Comune ( o Stato Estero) della Sede Secondaria:

Frazione (o Comune Estero) della Sede Secondaria:

C.A.P.: Provincia:

Indirizzo:

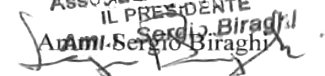
Numero Civico:

Telefono: - -

Fax: - -

E-mail:

FIRMA  
IL MOLO DI TALAMONE  
Associazione Consortile  
IL PRESIDENTE  
Amministratore Sergio Biraghi



**Quadro RD** **RICHIEDENTE - soggetto diverso da persona fisica -**

**Dati Anagrafici (del rappresentante legale/titolare)**

Codice Fiscale: BRGSRG41S06F205U Sesso: M

Cognome: BIRAGHI

Nome: SERGIO

Comune ( o Stato Estero) di Nascita: MILANO

C.A.P.: 20100 Provincia: MI

Data di Nascita: 06/11/1941 Cittadinanza: I

**Residenza Anagrafica (del rappresentante legale/titolare)**

Comune ( o Stato Estero) di Residenza: ROMA

Frazione:

C.A.P.: 00189 Provincia: RM

Indirizzo: VIA CASSIA

Numero Civico: 639

FIRMA  
IL MOLO DI TA: AMONE  
Associazione Concorrente  
IL PRESIDENTE  
Am. Sergio Biraghi  
Sergio Biraghi

# USO E SCOPI

## SEZIONE 1 - Uso

Uso: 1 - TURISTICO RICREATIVO

Categoria: 26 - PUNTO DI ORMEGGIO

## SEZIONE 2 - Scopi

OR 001 Superficie:

Tipo Opera: 93 - BANCHINA, MOLO

Scopi: 46 - AREA ASSERVITA  
131 - ATTIVITA' MARITTIME E PORTUALI

OR 002 Superficie:

Tipo Opera: 65 - DIFESA DAL MARE

Scopi: 65 - DIFESA DAL MARE

OR 003 Superficie:

Tipo Opera: 93 - BANCHINA, MOLO

Scopi: 131 - ATTIVITA' MARITTIME E PORTUALI

OR 004 Superficie:

Tipo Opera: 65 - DIFESA DAL MARE

Scopi: 65 - DIFESA DAL MARE

OR 005 Superficie:

Tipo Opera: 65 - DIFESA DAL MARE

Scopi: 65 - DIFESA DAL MARE

OR 006 Superficie:

Tipo Opera: 65 - DIFESA DAL MARE

Scopi: 65 - DIFESA DAL MARE

FIRMA  
IL MOLO DI TA: AMONE  
Associazione Concertile  
IL PRESIDENTE  
Ami Sergio Biraghi  
Sergio Biraghi

## USO E SCOPI

OR 007 Superficie:

Tipo Opera: 65 - DIFESA DAL MARE

Scopi: 65 - DIFESA DAL MARE

OR 008 Superficie:

Tipo Opera: 59 - PONTILE

Scopi: 131 - ATTIVITA' MARITTIME E PORTUALI

OR 009 Superficie:

Tipo Opera: 59 - PONTILE

Scopi: 110 - AMPLIAMENTO  
131 - ATTIVITA' MARITTIME E PORTUALI

OR 010 Superficie:

Tipo Opera: 59 - PONTILE

Scopi: 110 - AMPLIAMENTO  
131 - ATTIVITA' MARITTIME E PORTUALI

OR 011 Superficie:

Tipo Opera: 59 - PONTILE

Scopi: 110 - AMPLIAMENTO  
131 - ATTIVITA' MARITTIME E PORTUALI

OR 012 Superficie:

Tipo Opera: 59 - PONTILE

Scopi: 110 - AMPLIAMENTO

OR 013 Superficie:

Tipo Opera: 59 - PONTILE

Scopi: 77 - ANCORAGGIO, ORMEGGIO

FIRMA  
IL MOLO DI TA' AMONE  
Associazione Concofrile  
IL PRESIDENTE  
Ami. Sergio Biraghi  
Sergio Biraghi

## USO E SCOPI

OR 014 Superficie:

Tipo Opera: 59 - PONTILE

Scopi: 77 - ANCORAGGIO, ORMEGGIO

OR 015 Superficie:

Tipo Opera: 59 - PONTILE

Scopi: 77 - ANCORAGGIO, ORMEGGIO

OR 016 Superficie:

Tipo Opera: 59 - PONTILE

Scopi: 77 - ANCORAGGIO, ORMEGGIO

OR 017 Superficie:

Tipo Opera: 59 - PONTILE

Scopi: 77 - ANCORAGGIO, ORMEGGIO

OR 018 Superficie:

Tipo Opera: 59 - PONTILE

Scopi: 77 - ANCORAGGIO, ORMEGGIO

OR 019 Superficie:

Tipo Opera: 59 - PONTILE

Scopi: 77 - ANCORAGGIO, ORMEGGIO

OR 020 Superficie:

Tipo Opera: 59 - PONTILE

Scopi: 77 - ANCORAGGIO, ORMEGGIO

OR 021 Superficie:

FIRMA: AMONE  
IL MOLO DI TA. AMONE  
Associazione Consortile  
IL PRESIDENTE  
Ami Sergio Biraghi

## USO E SCOPI

Tipo Opera: 59 - PONTILE

Scopi: 77 - ANCORAGGIO, ORMEGGIO

OR 022

Superficie:

Tipo Opera: 59 - PONTILE

Scopi: 77 - ANCORAGGIO, ORMEGGIO

OR 023

Superficie:

Tipo Opera: 59 - PONTILE

Scopi: 77 - ANCORAGGIO, ORMEGGIO

OR 024

Superficie:

Tipo Opera: 59 - PONTILE

Scopi: 77 - ANCORAGGIO, ORMEGGIO

OR 025

Superficie:

Tipo Opera: 101 - STRUTTURA PER ALAGGIO E VARO

Scopi: 8 - POSA, RICOVERO, RIMESSAGGIO MEZZI NAVALI ED AEREI

OR 026

Superficie:

Tipo Opera: 21 - LOCALE

Scopi: 43 - DEPOSITO MATERIALE E GENERI VARI

OR 027

Superficie:

Tipo Opera: 21 - LOCALE

Scopi: 5 - SERVIZI IGIENICI E DOCCE

OR 028

Superficie:

Tipo Opera: 21 - LOCALE

Scopi: 5 - SERVIZI IGIENICI E DOCCE

FIRMA  
IL MOLO DI TA. AMONE  
Associazione Concertile  
IL PRESIDENTE  
Sergio Biraghi  
Amministratore Sergio Biraghi

## USO E SCOPI

OR 029 Superficie:  
Tipo Opera: 21 - LOCALE  
Scopi: 44 - VENDITA GENERI VARI

OR 030 Superficie:  
Tipo Opera: 21 - LOCALE  
Scopi: 5 - SERVIZI IGIENICI E DOCCE

OR 031 Superficie:  
Tipo Opera: 21 - LOCALE  
Scopi: 5 - SERVIZI IGIENICI E DOCCE  
43 - DEPOSITO MATERIALE E GENERI VARI  
49 - ATTIVITA' SOCIALI

OR 032 Superficie:  
Tipo Opera: 21 - LOCALE  
Scopi: 5 - SERVIZI IGIENICI E DOCCE  
49 - ATTIVITA' SOCIALI

OR 033 Superficie:  
Tipo Opera: 21 - LOCALE  
Scopi: 5 - SERVIZI IGIENICI E DOCCE

OR 034 Superficie:  
Tipo Opera: 65 - DIFESA DAL MARE  
Scopi: 65 - DIFESA DAL MARE

SP 001 Superficie:  
Scopi: 77 - ANCORAGGIO, ORMEGGIO

SP 002 Superficie:

FIRMA  
IL MOLO DI TA. AMONE  
Associazione Consortile  
IL PRESIDENTE  
Sergio Biraghi  
Amministratore



## USO E SCOPI

Scopi: 77 - ANCORAGGIO, ORMEGGIO

SP 003

Superficie:

Scopi: 77 - ANCORAGGIO, ORMEGGIO

ZD 001

Superficie:

Scopi: 54 - ACCESSO AL MARE, DEMANIO  
58 - ALAGGIO E VARO  
77 - ANCORAGGIO, ORMEGGIO

ZD 002

Superficie:

Scopi: 54 - ACCESSO AL MARE, DEMANIO  
58 - ALAGGIO E VARO  
77 - ANCORAGGIO, ORMEGGIO

ZD 003

Superficie:

Scopi: 52 - PARCHEGGIO  
64 - VIABILITA' STRADALE  
65 - DIFESA DAL MARE  
131 - ATTIVITA' MARITTIME E PORTUALI

ZD 004

Superficie:

Scopi: 64 - VIABILITA' STRADALE


FIRMA  
IL MOLO DI TA. AMONE  
Associazione Congortile  
IL PRESIDENTE  
Ami Sergio Biraghi

**Quadro T**      **DATI TECNICI**

**Sezione 1 - PROSPETTO RIEPILOGATIVO DEL RILIEVO PLANIMETRICO**

Id Punto	V0	V1	V2	V3											V4	V5	V6	V7	V8	V9								
				C1	C2	C3	C4	C5	C6	C7	C8	C9	C10	C11														
474	OR	001	GB	4714090,571	1675423,774																SP							
475	OR	001	GB	4714106,820	1675441,669																	SP						
476	OR	001	GB	4714109,333	1675445,875																	SP						
477	OR	001	GB	4714113,370	1675449,718																	SP						
478	OR	001	GB	4714119,592	1675463,553																	SP						
479	OR	001	GB	4714120,146	1675465,930																	SP						
480	OR	001	GB	4714130,294	1675476,482																	SP						
481	OR	001	GB	4714139,018	1675487,388																	SP						
482	OR	001	GB	4714147,567	1675496,778																	SP						
483	OR	001	GB	4714150,752	1675496,623																	SP						
484	OR	001	GB	4714152,731	1675495,078																	SP						
485	OR	001	GB	4714177,042	1675521,268																	SP						
486	OR	001	GB	4714180,344	1675524,568																	SP						
487	OR	001	GB	4714161,193	1675541,833																	SP						
489	OR	001	GB	4714148,436	1675527,683																	SP						
490	OR	001	GB	4714145,176	1675524,067																	SP						
491	OR	001	GB	4714143,436	1675522,232																	SP						
492	OR	001	GB	4714138,436	1675517,846																	SP						
493	OR	001	GB	4714133,436	1675514,476																	SP						
494	OR	001	GB	4714070,645	1675478,159																	SP						
495	OR	001	GB	4714075,985	1675468,926																	SP						
496	OR	001	GB	4714084,642	1675473,932																	SP						
497	OR	001	GB	4714089,648	1675465,276																	SP						
498	OR	001	GB	4714080,992	1675460,269																	SP						

Albo Iscrizione	Ordine degli Architetti	Numero Iscrizione	13800
Provincia	ROMA	Data Rilievo	14/11/2024



<b>Quadro T</b>	<b>DATI TECNICI</b>
-----------------	---------------------

**Sezione 1 - PROSPETTO RIEPILOGATIVO DEL RILIEVO PLANIMETRICO**

Id Punte	V0	V1	V2	V3											V4	V5	V6	V7	V8	V9
				C1	C2	C3	C4	C5	C6	C7	C8	C9	C10	C11						
499	OR	001	GB	4714095,886	1675434,516												SP			
500	OR	001	GB	4714087,229	1675429,509												SP			
501	OR	001	GB	4714090,571	1675423,774												SP			
502	OR	002	GB	4714072,314	1675475,274												SP			
503	OR	002	GB	4714063,419	1675470,130												SP			
504	OR	002	GB	4714060,036	1675469,682												SP			
505	OR	002	GB	4714057,328	1675471,757												SP			
506	OR	002	GB	4714056,880	1675475,140												SP			
507	OR	002	GB	4714058,955	1675477,848												SP			
508	OR	002	GB	4714128,752	1675518,215												SP			
509	OR	002	GB	4714130,763	1675519,436												SP			
510	OR	002	GB	4714133,436	1675521,247												SP			
511	OR	002	GB	4714135,936	1675523,160												SP			
512	OR	002	GB	4714138,436	1675525,314												SP			
513	OR	002	GB	4714140,936	1675527,748												SP			
514	OR	002	GB	4714143,436	1675530,475												SP			
515	OR	002	GB	4714145,936	1675533,248												SP			
516	OR	002	GB	4714148,436	1675536,021												SP			
517	OR	002	GB	4714156,144	1675544,571												SP			
518	OR	002	GB	4714159,321	1675543,117												SP			
519	OR	002	GB	4714161,193	1675541,833												SP			
520	OR	002	GB	4714148,436	1675527,683												SP			
521	OR	002	GB	4714145,176	1675524,067												SP			
522	OR	002	GB	4714143,436	1675522,232												SP			

Albo Iscrizione	Ordine degli Architetti	Numero Iscrizione	13800
Provincia	ROMA	Data Rilievo	14/11/2024

FIRMA DEL TECNICO

\_\_\_\_\_

<b>Quadro T</b>	<b>DATI TECNICI</b>
-----------------	---------------------

**Sezione 1 - PROSPETTO RIEPILOGATIVO DEL RILIEVO PLANIMETRICO**

Id Punto	V0	V1	V2	V3											V4	V5	V6	V7	V8	V9
				C1	C2	C3	C4	C5	C6	C7	C8	C9	C10	C11						
523	OR	002	GB	4714138,436	1675517,846												SP			
524	OR	002	GB	4714133,436	1675514,476												SP			
525	OR	002	GB	4714070,645	1675478,159												SP			
526	OR	002	GB	4714072,314	1675475,274												SP			
527	OR	003	GB	4714081,998	1675418,581												ZD			
528	OR	003	GB	4714078,573	1675424,503												ZD			
529	OR	003	GB	4713987,799	1675372,004												ZD			
530	OR	003	GB	4713987,366	1675371,754												ZD			
531	OR	003	GB	4713992,715	1675362,505												ZD			
532	OR	003	GB	4713999,791	1675364,118												ZD			
533	OR	003	GB	4714005,808	1675365,290												ZD			
534	OR	003	GB	4714010,508	1675366,080												ZD			
535	OR	003	GB	4714015,208	1675366,761												ZD			
536	OR	003	GB	4714020,642	1675367,413												ZD			
537	OR	003	GB	4714024,540	1675367,800												ZD			
538	OR	003	GB	4714022,259	1675370,047												ZD			
539	OR	003	GB	4714043,606	1675381,114												ZD			
540	OR	003	GB	4714037,902	1675392,165												ZD			
541	OR	003	GB	4714070,471	1675413,285												ZD			
542	OR	003	GB	4714080,350	1675418,495												ZD			
543	OR	003	GB	4714081,998	1675418,581												ZD			
544	OR	004	GB	4713854,382	1675304,494												SP			
545	OR	004	GB	4713855,053	1675309,369												SP			
546	OR	004	GB	4713835,610	1675304,896												SP			

Albo Iscrizione	Ordine degli Architetti	Numero Iscrizione	13800
Provincia	ROMA	Data Rilievo	14/11/2024


FIRMA DEL TECNICO



**Quadro T**      **DATI TECNICI****Sezione 1 - PROSPETTO RIEPILOGATIVO DEL RILIEVO PLANIMETRICO**

Id Punto	V0	V1	V2	V3											V4	V5	V6	V7	V8	V9	
				C1	C2	C3	C4	C5	C6	C7	C8	C9	C10	C11							
547	OR	004	GB	4713836,500	1675300,383														SP		
548	OR	004	GB	4713854,382	1675304,494														SP		
549	OR	005	GB	4713807,192	1675294,608														SP		
550	OR	005	GB	4713807,855	1675299,427														SP		
551	OR	005	GB	4713785,547	1675295,031														SP		
552	OR	005	GB	4713784,883	1675290,212														SP		
553	OR	005	GB	4713807,192	1675294,608														SP		
554	OR	006	GB	4713758,941	1675285,086														SP		
555	OR	006	GB	4713759,607	1675289,920														SP		
556	OR	006	GB	4713735,374	1675285,144														SP		
557	OR	006	GB	4713736,263	1675280,631														SP		
558	OR	006	GB	4713758,941	1675285,086														SP		
559	OR	007	GB	4713712,807	1675279,939														SP		
560	OR	007	GB	4713713,445	1675284,568														SP		
561	OR	007	GB	4713690,709	1675283,643														SP		
562	OR	007	GB	4713691,167	1675279,373														SP		
563	OR	007	GB	4713712,807	1675279,939														SP		
564	OR	008	GB	4713992,715	1675362,505														SP		
565	OR	008	GB	4713987,366	1675371,754														SP		
566	OR	008	GB	4713987,799	1675372,004														SP		
567	OR	008	GB	4713984,654	1675377,442														SP		
568	OR	008	GB	4713968,309	1675379,693														SP		
569	OR	008	GB	4713966,266	1675364,864														SP		
570	OR	008	GB	4713917,576	1675371,571														SP		

Albo Iscrizione	Ordine degli Architetti	Numero Iscrizione	13800
Provincia	ROMA	Data Rilievo	14/11/2024




FIRMA DEL TECNICO

# Quadro T DATI TECNICI

## Sezione 1 - PROSPETTO RIEPILOGATIVO DEL RILIEVO PLANIMETRICO

Id Punto	V0	V1	V2	V3											V4	V5	V6	V7	V8	V9									
				C1	C2	C3	C4	C5	C6	C7	C8	C9	C10	C11															
571	OR	008	GB	4713911,734	1675329,160																	SP							
572	OR	008	GB	4713858,784	1675336,453																								SP
573	OR	008	GB	4713854,830	1675307,749																								SP
574	OR	008	GB	4713869,680	1675312,070																								SP
575	OR	008	GB	4713870,518	1675309,190																								SP
576	OR	008	GB	4713876,308	1675310,875																								SP
577	OR	008	GB	4713911,276	1675325,835																								SP
578	OR	008	GB	4713921,693	1675332,379																								SP
579	OR	008	GB	4713930,161	1675337,698																								SP
580	OR	008	GB	4713965,356	1675358,447																								SP
581	OR	008	GB	4713967,572	1675354,617																								SP
582	OR	008	GB	4713973,858	1675356,917																								SP
583	OR	008	GB	4713980,143	1675358,994																								SP
584	OR	008	GB	4713992,715	1675362,505																								SP
585	OR	009	GB	4713836,500	1675300,383																								SP
586	OR	009	GB	4713834,105	1675312,536																								SP
587	OR	009	GB	4713810,116	1675315,841																								SP
588	OR	009	GB	4713807,627	1675297,765																								SP
589	OR	009	GB	4713819,400	1675300,085																								SP
590	OR	009	GB	4713819,978	1675297,141																								SP
591	OR	009	GB	4713836,500	1675300,383																								SP
592	OR	010	GB	4713784,883	1675290,212																								SP
593	OR	010	GB	4713786,892	1675304,800																								SP
594	OR	010	GB	4713762,126	1675308,211																								SP

Albo Iscrizione	Ordine degli Architetti	Numero Iscrizione	13800
Provincia	ROMA	Data Rilievo	14/11/2024



**Sezione 1 - PROSPETTO RIEPILOGATIVO DEL RILIEVO PLANIMETRICO**

Id Punto	V0	V1	V2	V3											V4	V5	V6	V7	V8	V9																			
				C1	C2	C3	C4	C5	C6	C7	C8	C9	C10	C11																									
595	OR	010	GB	4713759,376	1675288,243												SP																						
596	OR	010	GB	4713772,597	1675290,848													SP																					
597	OR	010	GB	4713773,177	1675287,905													SP																					
598	OR	010	GB	4713784,883	1675290,212													SP																					
599	OR	011	GB	4713736,263	1675280,631													SP																					
600	OR	011	GB	4713733,208	1675296,135													SP																					
601	OR	011	GB	4713715,371	1675298,550													SP																					
602	OR	011	GB	4713712,807	1675279,939													SP																					
603	OR	011	GB	4713719,572	1675280,126													SP																					
604	OR	011	GB	4713720,100	1675277,446													SP																					
605	OR	011	GB	4713736,263	1675280,631													SP																					
606	OR	012	GB	4713691,167	1675279,373													SP																					
607	OR	012	GB	4713688,904	1675300,446													SP																					
608	OR	012	GB	4713646,185	1675306,330													SP																					
609	OR	012	GB	4713642,296	1675278,096													SP																					
610	OR	012	GB	4713639,745	1675278,022													SP																					
611	OR	012	GB	4713640,094	1675267,386													SP																					
612	OR	012	GB	4713646,829	1675267,596													SP																					
613	OR	012	GB	4713646,900	1675265,324													SP																					
614	OR	012	GB	4713651,169	1675265,458													SP																					
615	OR	012	GB	4713651,534	1675268,744													SP																					
616	OR	012	GB	4713667,066	1675269,230													SP																					
617	OR	012	GB	4713684,027	1675270,529													SP																					
618	OR	012	GB	4713683,175	1675279,164													SP																					

Albo Iscrizione	Ordine degli Architetti	Numero Iscrizione	13800
Provincia	ROMA	Data Rilievo	14/11/2024




FORMA DEL TECNICO

# Quadro T DATI TECNICI

## Sezione 1 - PROSPETTO RIEPILOGATIVO DEL RILIEVO PLANIMETRICO

Id Punto	V0	V1	V2	V3											V4	V5	V6	V7	V8	V9
				C1	C2	C3	C4	C5	C6	C7	C8	C9	C10	C11						
619	OR	012	GB	4713691,167	1675279,373												SP			
620	OR	013	GB	4713435,961	1675389,441												SP			
621	OR	013	GB	4713446,202	1675385,389												SP			
622	OR	013	GB	4713457,240	1675413,285												SP			
623	OR	013	GB	4713449,336	1675416,412												SP			
624	OR	013	GB	4713505,500	1675558,361												SP			
625	OR	013	GB	4713503,162	1675559,286												SP			
626	OR	013	GB	4713435,961	1675389,441												SP			
628	OR	014	GB	4713478,302	1675489,621												SP			
629	OR	014	GB	4713482,021	1675488,150												SP			
630	OR	014	GB	4713481,865	1675487,755												SP			
631	OR	014	GB	4713578,571	1675449,492												SP			
632	OR	014	GB	4713575,204	1675440,984												SP			
633	OR	014	GB	4713577,994	1675439,880												SP			
634	OR	014	GB	4713605,955	1675510,550												SP			
635	OR	014	GB	4713587,358	1675517,908												SP			
636	OR	014	GB	4713585,886	1675514,188												SP			
637	OR	014	GB	4713601,694	1675507,934												SP			
638	OR	014	GB	4713579,435	1675451,677												SP			
639	OR	014	GB	4713519,227	1675475,499												SP			
640	OR	014	GB	4713541,301	1675531,291												SP			
641	OR	014	GB	4713557,574	1675524,853												SP			
642	OR	014	GB	4713559,045	1675528,572												SP			
643	OR	014	GB	4713529,290	1675540,345												SP			

Albo Iscrizione	Ordine degli Architetti	Numero Iscrizione	13800
Provincia	ROMA	Data Rilievo	14/11/2024





<b>Quadro T</b>	<b>DATI TECNICI</b>
-----------------	---------------------

**Sezione 1 - PROSPETTO RIEPILOGATIVO DEL RILIEVO PLANIMETRICO**

Id Punto	V0	V1	V2	V3											V4	V5	V6	V7	V8	V9
				C1	C2	C3	C4	C5	C6	C7	C8	C9	C10	C11						
644	OR	014	GB	4713527,818	1675536,626												SP			
645	OR	014	GB	4713538,512	1675532,395												SP			
646	OR	014	GB	4713516,437	1675476,603												SP			
647	OR	014	GB	4713482,730	1675489,940												SP			
648	OR	014	GB	4713482,573	1675489,545												SP			
649	OR	014	GB	4713478,854	1675491,016												SP			
650	OR	014	GB	4713478,302	1675489,621												SP			
651	OR	015	GB	4713467,362	1675381,110												SP			
652	OR	015	GB	4713469,548	1675380,246												SP			
653	OR	015	GB	4713496,037	1675447,196												SP			
654	OR	015	GB	4713493,852	1675448,060												SP			
655	OR	015	GB	4713467,362	1675381,110												SP			
656	OR	016	GB	4713511,556	1675362,746												SP			
657	OR	016	GB	4713513,741	1675361,881												SP			
658	OR	016	GB	4713540,230	1675428,831												SP			
659	OR	016	GB	4713538,045	1675429,696												SP			
660	OR	016	GB	4713511,556	1675362,746												SP			
661	OR	017	GB	4713660,426	1675306,387												SP			
662	OR	017	GB	4713663,398	1675305,978												SP			
663	OR	017	GB	4713680,932	1675433,276												SP			
664	OR	017	GB	4713677,961	1675433,685												SP			
665	OR	017	GB	4713660,426	1675306,387												SP			
666	OR	018	GB	4713715,644	1675300,531												SP			
667	OR	018	GB	4713718,616	1675300,122												SP			

Albo Iscrizione	Ordine degli Architetti	Numero Iscrizione	13800
Provincia	ROMA	Data Rilievo	14/11/2024

FIRMA DEL TECNICO



<b>Quadro T</b>	<b>DATI TECNICI</b>
-----------------	---------------------

**Sezione 1 - PROSPETTO RIEPILOGATIVO DEL RILIEVO PLANIMETRICO**

Id Punto	V0	V1	V2	V3											V4	V5	V6	V7	V8	V9
				C1	C2	C3	C4	C5	C6	C7	C8	C9	C10	C11						
668	OR	018	GB	4713736,150	1675427,420												SP			
669	OR	018	GB	4713733,178	1675427,830												SP			
670	OR	018	GB	4713715,644	1675300,531												SP			
671	OR	019	GB	4713769,829	1675309,169												SP			
672	OR	019	GB	4713772,306	1675308,828												SP			
673	OR	019	GB	4713788,740	1675428,141												SP			
674	OR	019	GB	4713786,263	1675428,482												SP			
675	OR	019	GB	4713769,829	1675309,169												SP			
676	OR	020	GB	4713823,268	1675316,048												SP			
677	OR	020	GB	4713825,744	1675315,707												SP			
678	OR	020	GB	4713842,180	1675435,030												SP			
679	OR	020	GB	4713839,703	1675435,371												SP			
680	OR	020	GB	4713823,268	1675316,048												SP			
681	OR	021	GB	4713871,935	1675336,661												SP			
682	OR	021	GB	4713874,412	1675336,320												SP			
683	OR	021	GB	4713890,848	1675455,643												SP			
684	OR	021	GB	4713888,371	1675455,984												SP			
685	OR	021	GB	4713871,935	1675336,661												SP			
686	OR	022	GB	4713917,849	1675373,552												SP			
687	OR	022	GB	4713920,325	1675373,211												SP			
688	OR	022	GB	4713933,472	1675468,659												SP			
689	OR	022	GB	4713930,996	1675469,001												SP			
690	OR	022	GB	4713917,849	1675373,552												SP			
691	OR	023	GB	4713950,589	1675369,042												SP			

Albo Iscrizione	Ordine degli Architetti	Numero Iscrizione	13800
Provincia	ROMA	Data Rilievo	14/11/2024




FIRMA DEL TECNICO

# Quadro T DATI TECNICI

## Sezione 1 - PROSPETTO RIEPILOGATIVO DEL RILIEVO PLANIMETRICO

Id Punto	V0	V1	V2	V3											V4	V5	V6	V7	V8	V9	
				C1	C2	C3	C4	C5	C6	C7	C8	C9	C10	C11							
692	OR	023	GB	4713964,835	1675472,466												SP				
693	OR	023	GB	4713962,359	1675472,807												SP				
694	OR	023	GB	4713948,113	1675369,383												SP				
695	OR	023	GB	4713950,589	1675369,042												SP				
696	OR	024	GB	4713975,516	1675380,720												SP				
697	OR	024	GB	4713977,993	1675380,378												SP				
698	OR	024	GB	4713991,140	1675475,827												SP				
699	OR	024	GB	4713988,663	1675476,168												SP				
700	OR	024	GB	4713975,516	1675380,720												SP				
701	OR	025	GB	4714172,622	1675524,792												SP				
702	OR	025	GB	4714161,551	1675534,913												SP				
703	OR	025	GB	4714148,057	1675520,152												SP				
704	OR	025	GB	4714159,127	1675510,031												SP				
705	OR	025	GB	4714172,622	1675524,792												SP				
706	OR	026	GB	4713983,350	1675360,491												SP				
707	OR	026	GB	4713981,101	1675367,646												SP				
708	OR	026	GB	4713973,947	1675365,397												SP				
709	OR	026	GB	4713976,195	1675358,242												SP				
710	OR	026	GB	4713983,350	1675360,491												SP				
711	OR	027	GB	4713950,225	1675350,107												SP				
712	OR	027	GB	4713944,944	1675359,066												SP				
713	OR	027	GB	4713924,614	1675347,080												SP				
714	OR	027	GB	4713929,895	1675338,121												SP				
715	OR	027	GB	4713950,225	1675350,107												SP				

Albo Iscrizione	Ordine degli Architetti	Numero Iscrizione	13800
Provincia	ROMA	Data Rilievo	14/11/2024



**Quadro T DATI TECNICI**

**Sezione 1 - PROSPETTO RIEPILOGATIVO DEL RILIEVO PLANIMETRICO**

Id Punto	V0	V1	V2	V3											V4	V5	V6	V7	V8	V9
				C1	C2	C3	C4	C5	C6	C7	C8	C9	C10	C11						
716	OR	028	GB	4713894,495	1675319,200													SP		
717	OR	028	GB	4713891,663	1675325,819													SP		
718	OR	028	GB	4713876,125	1675319,172													SP		
719	OR	028	GB	4713878,957	1675312,552													SP		
720	OR	028	GB	4713894,495	1675319,200													SP		
721	OR	029	GB	4713868,489	1675315,303													SP		
722	OR	029	GB	4713869,853	1675325,210													SP		
723	OR	029	GB	4713859,947	1675326,574													SP		
724	OR	029	GB	4713858,582	1675316,668													SP		
725	OR	029	GB	4713868,489	1675315,303													SP		
726	OR	030	GB	4713782,251	1675293,158													SP		
727	OR	030	GB	4713780,859	1675300,223													SP		
728	OR	030	GB	4713764,278	1675296,955													SP		
729	OR	030	GB	4713765,670	1675289,891													SP		
730	OR	030	GB	4713782,251	1675293,158													SP		
731	OR	031	GB	4713683,818	1675284,517													SP		
732	OR	031	GB	4713685,183	1675294,423													SP		
733	OR	031	GB	4713669,580	1675296,572													SP		
734	OR	031	GB	4713668,516	1675288,845													SP		
735	OR	031	GB	4713651,774	1675291,151													SP		
736	OR	031	GB	4713650,791	1675284,019													SP		
737	OR	031	GB	4713675,335	1675280,638													SP		
738	OR	031	GB	4713676,017	1675285,591													SP		
739	OR	031	GB	4713683,818	1675284,517													SP		

Albo Iscrizione	Ordine degli Architetti	Numero Iscrizione	13800
Provincia	ROMA	Data Rilievo	14/11/2024



**Quadro T****DATI TECNICI****Sezione 1 - PROSPETTO RIEPILOGATIVO DEL RILIEVO PLANIMETRICO**

Id Punto	V0	V1	V2	V3											V4	V5	V6	V7	V8	V9	
				C1	C2	C3	C4	C5	C6	C7	C8	C9	C10	C11							
740	OR	032	GB	4713650,541	1675270,294													SP			
741	OR	032	GB	4713650,361	1675275,791													SP			
742	OR	032	GB	4713642,365	1675275,529													SP			
743	OR	032	GB	4713642,545	1675270,032													SP			
744	OR	032	GB	4713650,541	1675270,294													SP			
745	OR	033	GB	4713441,832	1675387,118													SP			
746	OR	033	GB	4713451,804	1675412,322													SP			
747	OR	033	GB	4713448,271	1675413,720													SP			
748	OR	033	GB	4713438,298	1675388,516													SP			
749	OR	033	GB	4713441,832	1675387,118													SP			
750	OR	034	GB	4714056,287	1675484,229													SP			
751	OR	034	GB	4714046,715	1675491,163													SP			
752	OR	034	GB	4714036,715	1675496,706													SP			
753	OR	034	GB	4714026,715	1675500,823													SP			
754	OR	034	GB	4714016,715	1675503,794													SP			
755	OR	034	GB	4714006,715	1675505,865													SP			
756	OR	034	GB	4713996,715	1675507,084													SP			
757	OR	034	GB	4713986,715	1675507,476													SP			
758	OR	034	GB	4713976,715	1675507,050													SP			
759	OR	034	GB	4713966,715	1675505,845													SP			
760	OR	034	GB	4713956,715	1675504,462													SP			
761	OR	034	GB	4713946,715	1675503,079													SP			
762	OR	034	GB	4713936,715	1675501,687													SP			
763	OR	034	GB	4713926,715	1675500,027													SP			

Albo Iscrizione	Ordine degli Architetti	Numero Iscrizione	13800
Provincia	ROMA	Data Rilievo	14/11/2024

FIRMA DEL TECNICO



<b>Quadro T</b>	<b>DATI TECNICI</b>
-----------------	---------------------

**Sezione 1 - PROSPETTO RIEPILOGATIVO DEL RILIEVO PLANIMETRICO**

Id Punto	V0	V1	V2	V3											V4	V5	V6	V7	V8	V9										
				C1	C2	C3	C4	C5	C6	C7	C8	C9	C10	C11																
764	OR	034	GB	4713916,715	1675497,966																		SP							
765	OR	034	GB	4713906,715	1675495,496																			SP						
766	OR	034	GB	4713896,715	1675492,605																			SP						
767	OR	034	GB	4713886,715	1675489,277																			SP						
768	OR	034	GB	4713876,715	1675485,495																			SP						
769	OR	034	GB	4713866,715	1675481,307																			SP						
770	OR	034	GB	4713856,715	1675477,824																			SP						
771	OR	034	GB	4713846,715	1675475,341																			SP						
772	OR	034	GB	4713836,715	1675473,318																			SP						
773	OR	034	GB	4713826,715	1675471,538																			SP						
774	OR	034	GB	4713816,715	1675469,997																			SP						
775	OR	034	GB	4713806,715	1675468,692																			SP						
776	OR	034	GB	4713796,715	1675467,622																			SP						
777	OR	034	GB	4713786,715	1675466,785																			SP						
778	OR	034	GB	4713776,715	1675466,179																			SP						
779	OR	034	GB	4713766,715	1675465,803																			SP						
780	OR	034	GB	4713756,715	1675465,658																			SP						
781	OR	034	GB	4713746,715	1675465,742																			SP						
782	OR	034	GB	4713736,715	1675466,056																			SP						
783	OR	034	GB	4713726,825	1675466,593																			SP						
784	OR	034	GB	4713716,715	1675467,677																			SP						
785	OR	034	GB	4713706,715	1675469,009																			SP						
786	OR	034	GB	4713696,715	1675471,819																			SP						
787	OR	034	GB	4713686,715	1675477,151																			SP						


Albo Iscrizione	Ordine degli Architetti	Numero Iscrizione	13800
Provincia	ROMA	Data Rilievo	14/11/2024

FIRMA DEL TECNICO

**Quadro T**     **DATI TECNICI****Sezione 1 - PROSPETTO RIEPILOGATIVO DEL RILIEVO PLANIMETRICO**

Id Punto	V0	V1	V2	V3											V4	V5	V6	V7	V8	V9			
				C1	C2	C3	C4	C5	C6	C7	C8	C9	C10	C11									
788	OR	034	GB	4713678,912	1675484,314												SP						
789	OR	034	GB	4713675,764	1675485,421												SP						
790	OR	034	GB	4713672,802	1675483,886												SP						
791	OR	034	GB	4713671,859	1675481,066												SP						
792	OR	034	GB	4713673,407	1675477,979												SP						
793	OR	034	GB	4713676,715	1675475,280												SP						
794	OR	034	GB	4713686,715	1675468,504												SP						
795	OR	034	GB	4713696,715	1675464,300												SP						
796	OR	034	GB	4713706,715	1675462,108												SP						
797	OR	034	GB	4713716,715	1675461,105												SP						
799	OR	034	GB	4713736,715	1675459,804												SP						
800	OR	034	GB	4713746,715	1675459,495												SP						
801	OR	034	GB	4713756,715	1675459,411												SP						
802	OR	034	GB	4713766,715	1675459,555												SP						
803	OR	034	GB	4713776,301	1675459,905												SP						
804	OR	034	GB	4713786,715	1675460,522												SP						
805	OR	034	GB	4713796,715	1675461,347												SP						
806	OR	034	GB	4713806,715	1675462,401												SP						
807	OR	034	GB	4713816,715	1675463,686												SP						
808	OR	034	GB	4713826,715	1675465,205												SP						
809	OR	034	GB	4713836,715	1675466,959												SP						
810	OR	034	GB	4713846,715	1675468,951												SP						
811	OR	034	GB	4713856,715	1675471,322												SP						
812	OR	034	GB	4713866,715	1675474,599												SP						

Albo Iscrizione	Ordine degli Architetti	Numero Iscrizione	13800
Provincia	ROMA	Data Rilievo	14/11/2024



FIRMA DEL TECNICO

<b>Quadro T</b>	<b>DATI TECNICI</b>
-----------------	---------------------

**Sezione 1 - PROSPETTO RIEPILOGATIVO DEL RILIEVO PLANIMETRICO**

Id Punto	V0	V1	V2	V3											V4	V5	V6	V7	V8	V9
				C1	C2	C3	C4	C5	C6	C7	C8	C9	C10	C11						
813	OR	034	GB	4713876,715	1675478,746													SP		
814	OR	034	GB	4713886,715	1675482,634													SP		
815	OR	034	GB	4713896,715	1675486,053													SP		
816	OR	034	GB	4713906,715	1675489,021													SP		
817	OR	034	GB	4713916,715	1675491,554													SP		
818	OR	034	GB	4713926,715	1675493,667													SP		
819	OR	034	GB	4713936,715	1675495,369													SP		
820	OR	034	GB	4713946,715	1675496,770													SP		
821	OR	034	GB	4713956,715	1675498,153													SP		
822	OR	034	GB	4713966,715	1675499,536													SP		
823	OR	034	GB	4713976,715	1675500,777													SP		
824	OR	034	GB	4713986,715	1675501,227													SP		
825	OR	034	GB	4713996,715	1675500,814													SP		
826	OR	034	GB	4714006,715	1675499,528													SP		
827	OR	034	GB	4714016,715	1675497,340													SP		
828	OR	034	GB	4714026,715	1675494,179													SP		
829	OR	034	GB	4714036,715	1675489,720													SP		
830	OR	034	GB	4714046,715	1675483,654													SP		
831	OR	034	GB	4714052,317	1675479,402													SP		
832	OR	034	GB	4714054,605	1675478,705													SP		
833	OR	034	GB	4714056,603	1675479,701													SP		
834	OR	034	GB	4714057,412	1675482,118													SP		
835	OR	034	GB	4714056,287	1675484,229													SP		
244	SP	001	GB	4714095,886	1675434,516															

Albo Iscrizione	Ordine degli Architetti	Numero Iscrizione	13800
Provincia	ROMA	Data Rilievo	14/11/2024

FORMA DEL TECNICO





<b>Quadro T</b>	<b>DATI TECNICI</b>
-----------------	---------------------

**Sezione 1 - PROSPETTO RIEPILOGATIVO DEL RILIEVO PLANIMETRICO**

Id Punto	V0	V1	V2	V3											V4	V5	V6	V7	V8	V9
				C1	C2	C3	C4	C5	C6	C7	C8	C9	C10	C11						
245	SP	001	GB	4714072,314	1675475,274															
246	SP	001	GB	4714063,419	1675470,130															
247	SP	001	GB	4714060,036	1675469,682															
248	SP	001	GB	4714057,328	1675471,757															
249	SP	001	GB	4714056,880	1675475,140															
250	SP	001	GB	4714058,955	1675477,848															
251	SP	001	GB	4714128,752	1675518,215															
252	SP	001	GB	4714130,763	1675519,436															
253	SP	001	GB	4714133,436	1675521,247															
254	SP	001	GB	4714135,907	1675523,137															
255	SP	001	GB	4714138,436	1675525,314															
256	SP	001	GB	4714140,936	1675527,748															
257	SP	001	GB	4714143,436	1675530,475															
258	SP	001	GB	4714145,936	1675533,248															
259	SP	001	GB	4714148,436	1675536,021															
260	SP	001	GB	4714156,144	1675544,571															
261	SP	001	GB	4714154,961	1675545,234															
262	SP	001	GB	4714148,436	1675537,997															
263	SP	001	GB	4714145,936	1675535,223															
264	SP	001	GB	4714143,436	1675532,450															
265	SP	001	GB	4714140,936	1675529,680															
266	SP	001	GB	4714138,436	1675527,125															
267	SP	001	GB	4714135,936	1675524,877															
268	SP	001	GB	4714130,763	1675521,011															

Albo Iscrizione	Ordine degli Architetti	Numero Iscrizione	13800
Provincia	ROMA	Data Rilievo	14/11/2024

FIRMA DEL TECNICO



<b>Quadro T</b>	<b>DATI TECNICI</b>
-----------------	---------------------

**Sezione 1 - PROSPETTO RIEPILOGATIVO DEL RILIEVO PLANIMETRICO**

Id Punto	V0	V1	V2	V3											V4	V5	V6	V7	V8	V9
				C1	C2	C3	C4	C5	C6	C7	C8	C9	C10	C11						
269	SP	001	GB	4714128,090	1675519,360															
270	SP	001	GB	4714065,205	1675482,991															
271	SP	001	GB	4714059,480	1675488,076															
272	SP	001	GB	4714049,480	1675495,330															
273	SP	001	GB	4714039,480	1675500,923															
274	SP	001	GB	4714029,480	1675505,148															
275	SP	001	GB	4714019,480	1675508,245															
276	SP	001	GB	4714009,480	1675510,463															
277	SP	001	GB	4713999,480	1675511,856															
278	SP	001	GB	4713989,480	1675512,451															
279	SP	001	GB	4713979,480	1675512,259															
280	SP	001	GB	4713969,480	1675511,276															
281	SP	001	GB	4713959,480	1675509,892															
282	SP	001	GB	4713949,480	1675508,509															
283	SP	001	GB	4713939,480	1675507,125															
284	SP	001	GB	4713929,480	1675505,600															
285	SP	001	GB	4713919,480	1675503,689															
286	SP	001	GB	4713909,480	1675501,379															
287	SP	001	GB	4713899,480	1675498,661															
288	SP	001	GB	4713889,480	1675495,521															
289	SP	001	GB	4713879,480	1675491,944															
290	SP	001	GB	4713869,480	1675487,909															
291	SP	001	GB	4713859,480	1675483,951															
292	SP	001	GB	4713849,480	1675481,075															

Albo Iscrizione	Ordine degli Architetti	Numero Iscrizione	13800
Provincia	ROMA	Data Rilievo	14/11/2024

FIRMA DEL TECNICO



<b>Quadro T</b>	<b>DATI TECNICI</b>
-----------------	---------------------

**Sezione 1 - PROSPETTO RIEPILOGATIVO DEL RILIEVO PLANIMETRICO**

Id Punto	V0	V1	V2	V3											V4	V5	V6	V7	V8	V9
				C1	C2	C3	C4	C5	C6	C7	C8	C9	C10	C11						
293	SP	001	GB	4713839,480	1675478,950															
294	SP	001	GB	4713829,480	1675477,081															
295	SP	001	GB	4713819,480	1675475,455															
296	SP	001	GB	4713809,480	1675474,069															
297	SP	001	GB	4713799,480	1675472,920															
298	SP	001	GB	4713789,480	1675472,008															
299	SP	001	GB	4713779,480	1675471,331															
300	SP	001	GB	4713769,480	1675470,887															
301	SP	001	GB	4713759,480	1675470,675															
302	SP	001	GB	4713749,480	1675470,696															
303	SP	001	GB	4713739,480	1675470,950															
304	SP	001	GB	4713729,480	1675471,436															
305	SP	001	GB	4713719,480	1675472,388															
306	SP	001	GB	4713709,480	1675473,646															
307	SP	001	GB	4713699,480	1675476,113															
308	SP	001	GB	4713689,480	1675481,318															
309	SP	001	GB	4713686,787	1675483,330															
310	SP	001	GB	4713682,442	1675487,858															
311	SP	001	GB	4713679,480	1675491,432															
312	SP	001	GB	4713669,480	1675503,502															
313	SP	001	GB	4713659,480	1675515,572															
314	SP	001	GB	4713639,480	1675539,711															
315	SP	001	GB	4713629,480	1675551,781															
316	SP	001	GB	4713619,480	1675563,850															

Albo Iscrizione	Ordine degli Architetti	Numero Iscrizione	13800
Provincia	ROMA	Data Rilievo	14/11/2024

FIRMA DEL TECNICO



<b>Quadro T</b>	<b>DATI TECNICI</b>
-----------------	---------------------

**Sezione 1 - PROSPETTO RIEPILOGATIVO DEL RILIEVO PLANIMETRICO**

Id Punto	V0	V1	V2	V3											V4	V5	V6	V7	V8	V9
				C1	C2	C3	C4	C5	C6	C7	C8	C9	C10	C11						
317	SP	001	GB	4713609,480	1675575,920															
318	SP	001	GB	4713599,480	1675587,990															
319	SP	001	GB	4713589,480	1675600,060															
320	SP	001	GB	4713579,480	1675612,129															
321	SP	001	GB	4713569,480	1675624,199															
322	SP	001	GB	4713559,480	1675636,269															
323	SP	001	GB	4713555,850	1675639,716															
324	SP	001	GB	4713552,672	1675641,186															
325	SP	001	GB	4713556,176	1675638,108															
326	SP	001	GB	4713558,305	1675633,473															
327	SP	001	GB	4713558,360	1675628,838															
328	SP	001	GB	4713556,380	1675624,203															
329	SP	001	GB	4713549,345	1675619,568															
330	SP	001	GB	4713539,117	1675614,933															
331	SP	001	GB	4713534,257	1675610,298															
332	SP	001	GB	4713528,253	1675601,028															
333	SP	001	GB	4713522,662	1675591,758															
334	SP	001	GB	4713517,446	1675582,488															
335	SP	001	GB	4713512,586	1675573,218															
336	SP	001	GB	4713508,066	1675563,948															
337	SP	001	GB	4713505,500	1675558,361															
338	SP	001	GB	4713449,336	1675416,412															
339	SP	001	GB	4713457,240	1675413,285															
340	SP	001	GB	4713446,202	1675385,389															

Albo Iscrizione	Ordine degli Architetti	Numero Iscrizione	13800
Provincia	ROMA	Data Rilievo	14/11/2024

FIRMA DEL TECNICO



ARCHITETTO  
 CHRISTIAN  
 LATTOR  
 N° 13800  
 SEZ. "A"  
 ORDINE DEGLI ARCHITETTI DELLA  
 PROVINCIA DI ROMA E PROVINCIA  
 CONSERVATORIO DI ROMA

**Quadro T**      **DATI TECNICI**

**Sezione 1 - PROSPETTO RIEPILOGATIVO DEL RILIEVO PLANIMETRICO**

Id Punto	V0	V1	V2	V3											V4	V5	V6	V7	V8	V9
				C1	C2	C3	C4	C5	C6	C7	C8	C9	C10	C11						
341	SP	001	GB	4713521,870	1675355,450															
342	SP	001	GB	4713517,522	1675344,168															
343	SP	001	GB	4713523,265	1675341,954															
344	SP	001	GB	4713523,875	1675343,630															
345	SP	001	GB	4713549,420	1675333,300															
346	SP	001	GB	4713559,230	1675359,610															
347	SP	001	GB	4713563,820	1675358,110															
348	SP	001	GB	4713564,220	1675358,910															
349	SP	001	GB	4713571,130	1675356,290															
350	SP	001	GB	4713555,780	1675313,770															
351	SP	001	GB	4713577,860	1675258,620															
352	SP	001	GB	4713581,150	1675258,290															
353	SP	001	GB	4713581,210	1675259,000															
354	SP	001	GB	4713601,030	1675256,220															
355	SP	001	GB	4713630,070	1675252,220															
356	SP	001	GB	4713649,368	1675249,236															
357	SP	001	GB	4713654,942	1675249,106															
358	SP	001	GB	4713665,369	1675249,325															
359	SP	001	GB	4713665,444	1675250,527															
360	SP	001	GB	4713678,105	1675251,017															
361	SP	001	GB	4713685,851	1675251,147															
362	SP	001	GB	4713689,170	1675251,204															
363	SP	001	GB	4713692,422	1675250,828															
364	SP	001	GB	4713697,479	1675251,085															

Albo Iscrizione	Ordine degli Architetti	Numero Iscrizione	13800
Provincia	ROMA	Data Rilievo	14/11/2024



**Quadro T**      **DATI TECNICI**

**Sezione 1 - PROSPETTO RIEPILOGATIVO DEL RILIEVO PLANIMETRICO**

Id Punto	V0	V1	V2	V3											V4	V5	V6	V7	V8	V9
				C1	C2	C3	C4	C5	C6	C7	C8	C9	C10	C11						
365	SP	001	GB	4713710,917	1675252,887															
366	SP	001	GB	4713719,452	1675254,514															
367	SP	001	GB	4713725,482	1675255,636															
368	SP	001	GB	4713728,973	1675256,239															
369	SP	001	GB	4713739,127	1675258,451															
370	SP	001	GB	4713746,368	1675259,886															
371	SP	001	GB	4713754,389	1675261,480															
372	SP	001	GB	4713762,233	1675263,053															
373	SP	001	GB	4713765,815	1675263,728															
374	SP	001	GB	4713771,023	1675264,806															
375	SP	001	GB	4713775,606	1675265,762															
376	SP	001	GB	4713782,012	1675267,070															
377	SP	001	GB	4713783,771	1675267,433															
378	SP	001	GB	4713788,907	1675268,552															
379	SP	001	GB	4713793,592	1675269,483															
380	SP	001	GB	4713800,408	1675270,618															
381	SP	001	GB	4713807,695	1675272,230															
382	SP	001	GB	4713818,203	1675274,392															
383	SP	001	GB	4713827,680	1675276,375															
384	SP	001	GB	4713827,680	1675278,584															
385	SP	001	GB	4713846,158	1675280,116															
386	SP	001	GB	4713856,577	1675282,105															
387	SP	001	GB	4713865,385	1675283,865															
388	SP	001	GB	4713874,731	1675285,885															

Albo Iscrizione	Ordine degli Architetti	Numero Iscrizione	13800
Provincia	ROMA	Data Rilievo	14/11/2024

FIRMA DEL TECNICO




<b>Quadro T</b>	<b>DATI TECNICI</b>
-----------------	---------------------

**Sezione 1 - PROSPETTO RIEPILOGATIVO DEL RILIEVO PLANIMETRICO**

Id Punto	V0	V1	V2	V3											V4	V5	V6	V7	V8	V9
				C1	C2	C3	C4	C5	C6	C7	C8	C9	C10	C11						
389	SP	001	GB	4713884,859	1675288,417															
390	SP	001	GB	4713891,215	1675290,439															
391	SP	001	GB	4713901,002	1675293,959															
392	SP	001	GB	4713911,363	1675299,199															
393	SP	001	GB	4713918,514	1675302,490															
394	SP	001	GB	4713926,681	1675307,228															
395	SP	001	GB	4713938,206	1675313,888															
396	SP	001	GB	4713949,168	1675320,203															
397	SP	001	GB	4713960,173	1675325,696															
398	SP	001	GB	4713972,332	1675330,580															
399	SP	001	GB	4713984,480	1675332,916															
400	SP	001	GB	4713994,474	1675336,174															
401	SP	001	GB	4714000,323	1675336,203															
402	SP	001	GB	4714005,808	1675336,990															
403	SP	001	GB	4714015,208	1675337,995															
404	SP	001	GB	4714038,342	1675338,388															
405	SP	001	GB	4714059,264	1675335,269															
406	SP	001	GB	4714060,956	1675335,043															
407	SP	001	GB	4714062,107	1675345,830															
408	SP	001	GB	4714061,968	1675346,469															
409	SP	001	GB	4714020,642	1675350,816															
410	SP	001	GB	4713999,791	1675350,753															
411	SP	001	GB	4713989,727	1675349,807															
412	SP	001	GB	4713979,222	1675347,616															

Albo Iscrizione	Ordine degli Architetti	Numero Iscrizione	13800
Provincia	ROMA	Data Rilievo	14/11/2024




FIRMA DEL TECNICO

<b>Quadro T</b>	<b>DATI TECNICI</b>
-----------------	---------------------

**Sezione 1 - PROSPETTO RIEPILOGATIVO DEL RILIEVO PLANIMETRICO**

Id Punto	V0	V1	V2	V3											V4	V5	V6	V7	V8	V9
				C1	C2	C3	C4	C5	C6	C7	C8	C9	C10	C11						
413	SP	001	GB	4713969,101	1675345,048															
414	SP	001	GB	4713955,771	1675339,326															
415	SP	001	GB	4713941,974	1675333,076															
416	SP	001	GB	4713923,363	1675322,447															
417	SP	001	GB	4713910,739	1675314,311															
418	SP	001	GB	4713892,257	1675304,917															
419	SP	001	GB	4713882,181	1675301,003															
420	SP	001	GB	4713870,173	1675297,529															
421	SP	001	GB	4713823,456	1675288,525															
422	SP	001	GB	4713732,896	1675269,989															
423	SP	001	GB	4713698,109	1675263,553															
424	SP	001	GB	4713667,552	1675260,970															
425	SP	001	GB	4713656,325	1675261,560															
426	SP	001	GB	4713650,917	1675263,191															
427	SP	001	GB	4713640,177	1675263,600															
428	SP	001	GB	4713640,717	1675267,405															
429	SP	001	GB	4713640,094	1675267,386															
430	SP	001	GB	4713639,745	1675278,022															
431	SP	001	GB	4713642,296	1675278,096															
432	SP	001	GB	4713646,185	1675306,330															
433	SP	001	GB	4713688,904	1675300,446															
434	SP	001	GB	4713690,709	1675283,643															
435	SP	001	GB	4713713,445	1675284,568															
436	SP	001	GB	4713715,371	1675298,550															

Albo Iscrizione	Ordine degli Architetti	Numero Iscrizione	13800
Provincia	ROMA	Data Rilievo	14/11/2024





**Quadro T**      **DATI TECNICI**

**Sezione 1 - PROSPETTO RIEPILOGATIVO DEL RILIEVO PLANIMETRICO**

Id Punto	V0	V1	V2	V3											V4	V5	V6	V7	V8	V9
				C1	C2	C3	C4	C5	C6	C7	C8	C9	C10	C11						
437	SP	001	GB	4713733,208	1675296,135															
438	SP	001	GB	4713735,374	1675285,144															
439	SP	001	GB	4713759,607	1675289,920															
440	SP	001	GB	4713762,126	1675308,211															
441	SP	001	GB	4713786,892	1675304,800															
442	SP	001	GB	4713785,547	1675295,031															
443	SP	001	GB	4713807,855	1675299,427															
444	SP	001	GB	4713810,116	1675315,841															
445	SP	001	GB	4713834,105	1675312,536															
446	SP	001	GB	4713835,610	1675304,896															
447	SP	001	GB	4713855,053	1675309,369															
448	SP	001	GB	4713858,784	1675336,453															
449	SP	001	GB	4713911,734	1675329,160															
450	SP	001	GB	4713917,576	1675371,571															
451	SP	001	GB	4713966,266	1675364,864															
452	SP	001	GB	4713968,309	1675379,693															
453	SP	001	GB	4713984,654	1675377,442															
454	SP	001	GB	4713986,227	1675374,723															
455	SP	001	GB	4713987,799	1675372,004															
456	SP	001	GB	4714078,573	1675424,503															
457	SP	001	GB	4714095,886	1675434,516															
458	SP	002	GB	4714078,573	1675424,503															
459	SP	002	GB	4714081,998	1675418,581															
460	SP	002	GB	4714084,493	1675418,711															

Albo Iscrizione	Ordine degli Architetti	Numero Iscrizione	13800
Provincia	ROMA	Data Rilievo	14/11/2024

FIRMA DEL TECNICO



<b>Quadro T</b>	<b>DATI TECNICI</b>
-----------------	---------------------

**Sezione 1 - PROSPETTO RIEPILOGATIVO DEL RILIEVO PLANIMETRICO**

Id Punto	V0	V1	V2	V3											V4	V5	V6	V7	V8	V9
				C1	C2	C3	C4	C5	C6	C7	C8	C9	C10	C11						
461	SP	002	GB	4714090,555	1675423,760															
462	SP	002	GB	4714087,229	1675429,509															
463	SP	002	GB	4714078,573	1675424,503															
464	SP	003	GB	4714080,992	1675460,269															
465	SP	003	GB	4714089,648	1675465,276															
466	SP	003	GB	4714084,642	1675473,932															
467	SP	003	GB	4714075,985	1675468,926															
468	SP	003	GB	4714080,992	1675460,269															
1	ZD	001	GB	4714060,027	1675326,326															
2	ZD	001	GB	4714049,778	1675327,371															
3	ZD	001	GB	4714030,170	1675329,979															
4	ZD	001	GB	4714012,481	1675330,802															
5	ZD	001	GB	4713997,260	1675329,567															
6	ZD	001	GB	4713987,770	1675327,387															
10	ZD	001	GB	4713940,035	1675306,017															
11	ZD	001	GB	4713930,702	1675300,801															
12	ZD	001	GB	4713920,756	1675296,029															
13	ZD	001	GB	4713912,458	1675291,974															
14	ZD	001	GB	4713909,312	1675290,437															
15	ZD	001	GB	4713904,271	1675287,846															
16	ZD	001	GB	4713900,184	1675286,346															
17	ZD	001	GB	4713893,645	1675283,892															
18	ZD	001	GB	4713886,524	1675282,361															
19	ZD	001	GB	4713873,299	1675279,267															

Albo Iscrizione	Ordine degli Architetti	Numero Iscrizione	13800
Provincia	ROMA	Data Rilievo	14/11/2024

FIRMA DEL TECNICO



*Christian Fattori*

**Quadro T**      **DATI TECNICI**

**Sezione 1 - PROSPETTO RIEPILOGATIVO DEL RILIEVO PLANIMETRICO**

Id Punto	V0	V1	V2	V3											V4	V5	V6	V7	V8	V9
				C1	C2	C3	C4	C5	C6	C7	C8	C9	C10	C11						
20	ZD	001	GB	4713854,876	1675275,695															
21	ZD	001	GB	4713842,183	1675273,154															
22	ZD	001	GB	4713830,336	1675270,782															
23	ZD	001	GB	4713816,463	1675268,221															
24	ZD	001	GB	4713798,554	1675264,771															
25	ZD	001	GB	4713786,140	1675262,239															
26	ZD	001	GB	4713775,546	1675260,303															
27	ZD	001	GB	4713772,604	1675258,199															
28	ZD	001	GB	4713769,577	1675256,348															
29	ZD	001	GB	4713768,904	1675253,823															
30	ZD	001	GB	4713767,811	1675252,561															
31	ZD	001	GB	4713765,877	1675253,234															
32	ZD	001	GB	4713762,931	1675255,305															
33	ZD	001	GB	4713764,165	1675256,392															
34	ZD	001	GB	4713762,167	1675258,749															
35	ZD	001	GB	4713760,612	1675257,446															
36	ZD	001	GB	4713761,837	1675256,004															
37	ZD	001	GB	4713757,806	1675255,675															
38	ZD	001	GB	4713748,679	1675254,263															
39	ZD	001	GB	4713730,659	1675250,974															
40	ZD	001	GB	4713725,107	1675250,077															
45	ZD	001	GB	4713699,546	1675246,302															
46	ZD	001	GB	4713684,389	1675245,134															
47	ZD	001	GB	4713674,001	1675245,134															

Albo Iscrizione	Ordine degli Architetti	Numero Iscrizione	13800
Provincia	ROMA	Data Rilievo	14/11/2024


**FORMA DEL TECNICO**

**Quadro T**      **DATI TECNICI**

**Sezione 1 - PROSPETTO RIEPILOGATIVO DEL RILIEVO PLANIMETRICO**

Id Punto	V0	V1	V2	V3											V4	V5	V6	V7	V8	V9
				C1	C2	C3	C4	C5	C6	C7	C8	C9	C10	C11						
48	ZD	001	GB	4713667,820	1675245,200															
49	ZD	001	GB	4713666,070	1675245,710															
50	ZD	001	GB	4713654,020	1675247,050															
51	ZD	001	GB	4713649,368	1675249,236															
52	ZD	001	GB	4713654,942	1675249,106															
53	ZD	001	GB	4713665,369	1675249,325															
54	ZD	001	GB	4713665,444	1675250,527															
55	ZD	001	GB	4713669,589	1675250,613															
56	ZD	001	GB	4713678,105	1675251,017															
57	ZD	001	GB	4713685,851	1675251,147															
58	ZD	001	GB	4713689,170	1675251,204															
59	ZD	001	GB	4713692,422	1675250,828															
60	ZD	001	GB	4713697,479	1675251,085															
61	ZD	001	GB	4713702,829	1675251,787															
62	ZD	001	GB	4713710,917	1675252,887															
63	ZD	001	GB	4713719,452	1675254,514															
64	ZD	001	GB	4713725,482	1675255,636															
65	ZD	001	GB	4713728,973	1675256,239															
66	ZD	001	GB	4713739,127	1675258,451															
67	ZD	001	GB	4713746,368	1675259,886															
68	ZD	001	GB	4713754,389	1675261,480															
69	ZD	001	GB	4713762,233	1675263,053															
70	ZD	001	GB	4713765,815	1675263,728															
71	ZD	001	GB	4713771,023	1675264,806															

Albo Iscrizione	Ordine degli Architetti	Numero Iscrizione	13800
Provincia	ROMA	Data Rilievo	14/11/2024



<b>Quadro T</b>	<b>DATI TECNICI</b>
-----------------	---------------------

**Sezione 1 - PROSPETTO RIEPILOGATIVO DEL RILIEVO PLANIMETRICO**

Id Punto	V0	V1	V2	V3											V4	V5	V6	V7	V8	V9
				C1	C2	C3	C4	C5	C6	C7	C8	C9	C10	C11						
72	ZD	001	GB	4713775,606	1675265,762															
73	ZD	001	GB	4713782,012	1675267,070															
74	ZD	001	GB	4713783,771	1675267,433															
75	ZD	001	GB	4713788,907	1675268,552															
76	ZD	001	GB	4713793,592	1675269,483															
77	ZD	001	GB	4713800,408	1675270,618															
78	ZD	001	GB	4713807,695	1675272,230															
79	ZD	001	GB	4713818,203	1675274,392															
80	ZD	001	GB	4713827,680	1675276,375															
81	ZD	001	GB	4713839,026	1675278,584															
82	ZD	001	GB	4713846,158	1675280,116															
83	ZD	001	GB	4713856,577	1675282,105															
84	ZD	001	GB	4713865,385	1675283,865															
85	ZD	001	GB	4713874,731	1675285,885															
86	ZD	001	GB	4713884,859	1675288,417															
87	ZD	001	GB	4713891,215	1675290,439															
88	ZD	001	GB	4713901,002	1675293,959															
89	ZD	001	GB	4713911,363	1675299,199															
91	ZD	001	GB	4713926,681	1675307,228															
92	ZD	001	GB	4713938,206	1675313,888															
93	ZD	001	GB	4713949,168	1675320,203															
94	ZD	001	GB	4713960,173	1675325,696															
95	ZD	001	GB	4713972,332	1675330,580															
96	ZD	001	GB	4713984,480	1675332,916															

Albo Iscrizione	Ordine degli Architetti	Numero Iscrizione	13800
Provincia	ROMA	Data Rilievo	14/11/2024


FIRMA DEL TECNICO



**Sezione 1 - PROSPETTO RIEPILOGATIVO DEL RILIEVO PLANIMETRICO**

Id Punto	V0	V1	V2	V3											V4	V5	V6	V7	V8	V9
				C1	C2	C3	C4	C5	C6	C7	C8	C9	C10	C11						
97	ZD	001	GB	4713994,474	1675336,174															
98	ZD	001	GB	4714000,323	1675336,203															
99	ZD	001	GB	4714005,808	1675336,990															
100	ZD	001	GB	4714015,208	1675337,995															
101	ZD	001	GB	4714038,342	1675338,388															
102	ZD	001	GB	4714059,264	1675335,269															
103	ZD	001	GB	4714060,956	1675335,043															
104	ZD	001	GB	4714060,027	1675326,326															
105	ZD	002	GB	4713640,177	1675263,600															
106	ZD	002	GB	4713650,917	1675263,191															
107	ZD	002	GB	4713656,325	1675261,560															
108	ZD	002	GB	4713667,552	1675260,970															
109	ZD	002	GB	4713698,109	1675263,553															
110	ZD	002	GB	4713732,896	1675269,989															
111	ZD	002	GB	4713823,456	1675288,525															
112	ZD	002	GB	4713870,173	1675297,529															
113	ZD	002	GB	4713882,181	1675301,003															
114	ZD	002	GB	4713892,257	1675304,917															
115	ZD	002	GB	4713910,739	1675314,311															
116	ZD	002	GB	4713923,363	1675322,447															
117	ZD	002	GB	4713941,974	1675333,076															
118	ZD	002	GB	4713955,771	1675339,326															
119	ZD	002	GB	4713969,101	1675345,048															
120	ZD	002	GB	4713979,222	1675347,616															

Albo Iscrizione	Ordine degli Architetti	Numero Iscrizione	13800
Provincia	ROMA	Data Rilievo	14/11/2024




<b>Quadro T</b>	<b>DATI TECNICI</b>
-----------------	---------------------

**Sezione 1 - PROSPETTO RIEPILOGATIVO DEL RILIEVO PLANIMETRICO**

Id Punto	V0	V1	V2	V3											V4	V5	V6	V7	V8	V9
				C1	C2	C3	C4	C5	C6	C7	C8	C9	C10	C11						
121	ZD	002	GB	4713989,727	1675349,807															
122	ZD	002	GB	4713999,791	1675350,753															
123	ZD	002	GB	4714020,642	1675350,816															
124	ZD	002	GB	4714061,804	1675346,486															
125	ZD	002	GB	4714061,856	1675346,983															
126	ZD	002	GB	4714061,559	1675348,351															
127	ZD	002	GB	4714042,621	1675349,994															
128	ZD	002	GB	4714022,259	1675370,047															
129	ZD	002	GB	4714043,606	1675381,114															
130	ZD	002	GB	4714037,902	1675392,165															
131	ZD	002	GB	4714070,471	1675413,285															
132	ZD	002	GB	4714080,350	1675418,495															
133	ZD	002	GB	4714081,998	1675418,581															
134	ZD	002	GB	4714078,573	1675424,503															
135	ZD	002	GB	4713987,366	1675371,754															
136	ZD	002	GB	4713992,715	1675362,505															
137	ZD	002	GB	4713986,429	1675360,855															
138	ZD	002	GB	4713980,143	1675358,994															
139	ZD	002	GB	4713973,858	1675356,917															
140	ZD	002	GB	4713967,572	1675354,617															
141	ZD	002	GB	4713965,356	1675358,447															
142	ZD	002	GB	4713930,161	1675337,698															
143	ZD	002	GB	4713921,693	1675332,379															
144	ZD	002	GB	4713911,276	1675325,835															

Albo Iscrizione	Ordine degli Architetti	Numero Iscrizione	13800
Provincia	ROMA	Data Rilievo	14/11/2024




<b>Quadro T</b>	<b>DATI TECNICI</b>
-----------------	---------------------

**Sezione 1 - PROSPETTO RIEPILOGATIVO DEL RILIEVO PLANIMETRICO**

Id Punto	V0	V1	V2	V3											V4	V5	V6	V7	V8	V9
				C1	C2	C3	C4	C5	C6	C7	C8	C9	C10	C11						
145	ZD	002	GB	4713876,308	1675310,875															
146	ZD	002	GB	4713870,518	1675309,190															
147	ZD	002	GB	4713869,680	1675312,070															
148	ZD	002	GB	4713854,830	1675307,749															
149	ZD	002	GB	4713854,382	1675304,494															
150	ZD	002	GB	4713836,500	1675300,383															
151	ZD	002	GB	4713819,980	1675297,141															
152	ZD	002	GB	4713819,400	1675300,085															
153	ZD	002	GB	4713807,627	1675297,765															
154	ZD	002	GB	4713807,192	1675294,608															
155	ZD	002	GB	4713784,883	1675290,212															
156	ZD	002	GB	4713773,177	1675287,905															
157	ZD	002	GB	4713772,597	1675290,848															
158	ZD	002	GB	4713759,376	1675288,243															
159	ZD	002	GB	4713758,941	1675285,086															
160	ZD	002	GB	4713736,263	1675280,631															
161	ZD	002	GB	4713720,100	1675277,446															
162	ZD	002	GB	4713719,572	1675280,126															
163	ZD	002	GB	4713712,807	1675279,939															
164	ZD	002	GB	4713691,167	1675279,373															
165	ZD	002	GB	4713683,175	1675279,164															
166	ZD	002	GB	4713684,027	1675270,529															
167	ZD	002	GB	4713667,066	1675269,231															
168	ZD	002	GB	4713651,534	1675268,744															

Albo Iscrizione	Ordine degli Architetti	Numero Iscrizione	13800
Provincia	ROMA	Data Rilievo	14/11/2024





<b>Quadro T</b>	<b>DATI TECNICI</b>
-----------------	---------------------

**Sezione 1 - PROSPETTO RIEPILOGATIVO DEL RILIEVO PLANIMETRICO**

Id Punto	V0	V1	V2	V3											V4	V5	V6	V7	V8	V9
				C1	C2	C3	C4	C5	C6	C7	C8	C9	C10	C11						
169	ZD	002	GB	4713651,169	1675265,458															
170	ZD	002	GB	4713646,900	1675265,324															
171	ZD	002	GB	4713646,829	1675267,596															
172	ZD	002	GB	4713640,717	1675267,405															
173	ZD	002	GB	4713640,177	1675263,600															
174	ZD	003	GB	4713555,780	1675313,770															
175	ZD	003	GB	4713571,130	1675356,290															
176	ZD	003	GB	4713564,220	1675358,910															
177	ZD	003	GB	4713563,820	1675358,110															
178	ZD	003	GB	4713559,230	1675359,610															
179	ZD	003	GB	4713549,420	1675333,300															
180	ZD	003	GB	4713523,875	1675343,630															
181	ZD	003	GB	4713523,265	1675341,954															
182	ZD	003	GB	4713517,522	1675344,168															
183	ZD	003	GB	4713521,870	1675355,450															
184	ZD	003	GB	4713446,202	1675385,389															
185	ZD	003	GB	4713435,961	1675389,441															
186	ZD	003	GB	4713446,998	1675417,337															
187	ZD	003	GB	4713503,162	1675559,286															
188	ZD	003	GB	4713505,500	1675558,361															
189	ZD	003	GB	4713508,066	1675563,948															
190	ZD	003	GB	4713512,586	1675573,218															
191	ZD	003	GB	4713517,446	1675582,488															
192	ZD	003	GB	4713522,662	1675591,758															

Albo Iscrizione	Ordine degli Architetti	Numero Iscrizione	13800
Provincia	ROMA	Data Rilievo	14/11/2024



**Sezione 1 - PROSPETTO RIEPILOGATIVO DEL RILIEVO PLANIMETRICO**

Id Punto	V0	V1	V2	V3											V4	V5	V6	V7	V8	V9
				C1	C2	C3	C4	C5	C6	C7	C8	C9	C10	C11						
193	ZD	003	GB	4713528,253	1675601,028															
194	ZD	003	GB	4713534,151	1675610,167															
195	ZD	003	GB	4713539,117	1675614,933															
196	ZD	003	GB	4713549,161	1675619,530															
197	ZD	003	GB	4713556,380	1675624,203															
198	ZD	003	GB	4713558,360	1675628,838															
199	ZD	003	GB	4713558,305	1675633,473															
200	ZD	003	GB	4713556,176	1675638,108															
201	ZD	003	GB	4713552,672	1675641,186															
202	ZD	003	GB	4713549,345	1675642,743															
203	ZD	003	GB	4713545,877	1675643,522															
204	ZD	003	GB	4713543,524	1675643,679															
205	ZD	003	GB	4713541,121	1675643,466															
206	ZD	003	GB	4713538,750	1675643,027															
207	ZD	003	GB	4713536,347	1675642,168															
208	ZD	003	GB	4713533,945	1675640,882															
209	ZD	003	GB	4713531,573	1675639,113															
210	ZD	003	GB	4713530,588	1675638,108															
211	ZD	003	GB	4713521,809	1675628,838															
212	ZD	003	GB	4713513,981	1675619,568															
213	ZD	003	GB	4713506,978	1675610,298															
214	ZD	003	GB	4713500,706	1675601,028															
215	ZD	003	GB	4713495,092	1675591,758															
216	ZD	003	GB	4713490,080	1675582,488															

Albo Iscrizione	Ordine degli Architetti	Numero Iscrizione	13800
Provincia	ROMA	Data Rilievo	14/11/2024

FIRMA DEL TECNICO



ARCHITETTO  
CHRISTIAN  
N° 13800  
SEZ. "A"

**Quadro T**      **DATI TECNICI**

**Sezione 1 - PROSPETTO RIEPILOGATIVO DEL RILIEVO PLANIMETRICO**

Id Punto	V0	V1	V2	V3											V4	V5	V6	V7	V8	V9
				C1	C2	C3	C4	C5	C6	C7	C8	C9	C10	C11						
217	ZD	003	GB	4713485,624	1675573,218															
218	ZD	003	GB	4713481,687	1675563,948															
219	ZD	003	GB	4713421,820	1675411,350															
220	ZD	003	GB	4713407,950	1675394,640															
221	ZD	003	GB	4713396,980	1675375,130															
222	ZD	003	GB	4713401,170	1675371,060															
223	ZD	003	GB	4713412,430	1675374,220															
224	ZD	003	GB	4713416,160	1675374,170															
225	ZD	003	GB	4713419,247	1675381,289															
226	ZD	003	GB	4713474,450	1675352,740															
227	ZD	003	GB	4713481,480	1675354,560															
228	ZD	003	GB	4713488,140	1675354,860															
229	ZD	003	GB	4713492,270	1675354,200															
230	ZD	003	GB	4713494,480	1675350,590															
231	ZD	003	GB	4713495,080	1675347,520															
232	ZD	003	GB	4713497,330	1675330,670															
233	ZD	003	GB	4713499,650	1675318,280															
234	ZD	003	GB	4713505,060	1675318,840															
235	ZD	003	GB	4713513,690	1675316,276															
236	ZD	003	GB	4713525,936	1675309,155															
237	ZD	003	GB	4713539,503	1675301,680															
238	ZD	003	GB	4713549,709	1675298,192															
239	ZD	003	GB	4713551,078	1675315,634															
240	ZD	003	GB	4713552,945	1675320,617															

Albo Iscrizione	Ordine degli Architetti	Numero Iscrizione	13800
Provincia	ROMA	Data Rilievo	14/11/2024

FIRMA DEL TECNICO





<b>Quadro T</b>	<b>DATI TECNICI</b>
-----------------	---------------------

**Sezione 2 - PROSPETTO RIEPILOGATIVO DEL'ELABORATO TECNICO**

Prefisso Oggetto	Prefisso/ Identificativo Oggetto	Tipologia Opera	Superficie (mq)	Volumetria Oggetto +/- 2,70 m (mc)	RIFERIMENTI CATASTALI					
					Codice Comune	Sezione	Foglio	Particella	Denominatore	Subalterno
OR	001	D	3829,35		G088		6	105		
					G088		6	130		
					G088		6	129		
					G088		6	104		
					G088		6	62		
OR	002	G	739,85		G088		6	131		
OR	003	F	1272,61		G088		5	11		
					G088		5	12		
					G088		5	13		
					G088		5	219		
					G088		5	561		
OR	004	G	88		G088					
OR	005	G	104,60		G088		5			
OR	006	G	110,13		G088		5			
OR	007	G	98,66		G088		5			
OR	008	F	2830		G088		5			
OR	009	F	406,60		G088		5	693		
OR	010	F	433,72		G088		5	693		
OR	011	F	374,61		G088		5	693		
OR	012	F	1561,85		G088		5	693		
OR	013	F	611,14		G088		5			
OR	014	F	854,39		G088		5			
OR	015	F	169,20		G088		5			

Albo Iscrizione	Ordine degli Architetti	Numero Iscrizione	13800
Provincia	ROMA	Data Rilievo	14/11/2024

FIRMA DEL TECNICO



ARCHITETTO  
CHRISTIAN  
LATTORI  
N° 13800  
SEZ. "A"

<b>Quadro T</b>	<b>DATI TECNICI</b>
-----------------	---------------------

**Sezione 2 - PROSPETTO RIEPILOGATIVO DEL'ELABORATO TECNICO**

Presiffo Oggetto	Prefisso/ Identificativo Oggetto	Tipologia Opera	Superficie (mq)	Volumetria Oggetto +/- 2,70 m (mc)	RIFERIMENTI CATASTALI					
					Codice Comune	Sezione	Foglio	Particella	Denominatore	Subalterno
OR	016	F	169,20		G088		5			
OR	017	F	385,50		G088		5			
OR	018	F	385,50		G088		5			
OR	019	F	301,10		G088		5			
OR	020	F	301,11		G088		5			
OR	021	F	301,11		G088		5			
OR	022	F	240,87		G088		5			
OR	023	F	261		G088		5			
OR	024	F	240,87		G088		5	62		
OR	025	C	300	1740	G088		8	62		
OR	026	C	56,25	45	G088		8	693		
OR	027	C	245,44	196,4	G088		5			
OR	028	C	121,68	97,34	G088		5			
OR	029	C	100	80	G088		5			
OR	030	C	121,68	97,34	G088		5			
OR	031	C	318,55	254,80	G088		5	693		
OR	032	C	44	35,20	G088		5			
OR	033	C	103	82,40	G088		5			
OR	034	G	2527,53		G088		5			
SP	001		116964,7		G088					
SP	002		73,31		G088					
SP	003		100		G088					
ZD	001		2736,93		G088		5	560		

Albo Iscrizione	Ordine degli Architetti	Numero Iscrizione	13800
Provincia	ROMA	Data Rilievo	14/11/2024





DOCUMENTO	N.COPIE
ALL.1 PLANIMETRIA DELLE AREE RICHIESTE IN CONCESSIONE	1
ALL.2 STRALCIO SID CON SOVRAPPOSIZIONE OGGETTO DELLA CONCESSIONE	1
ALL.3 SOVRAPPOSIZIONE OGGETTO DELLA CONCESSIONE E MAPPE CATASTALI	1

FIRMA  
IL MOLO D'ITA. AMONE  
Associazione Consortile  
IL PRESIDENTE  
Ami Sergio Biraghi



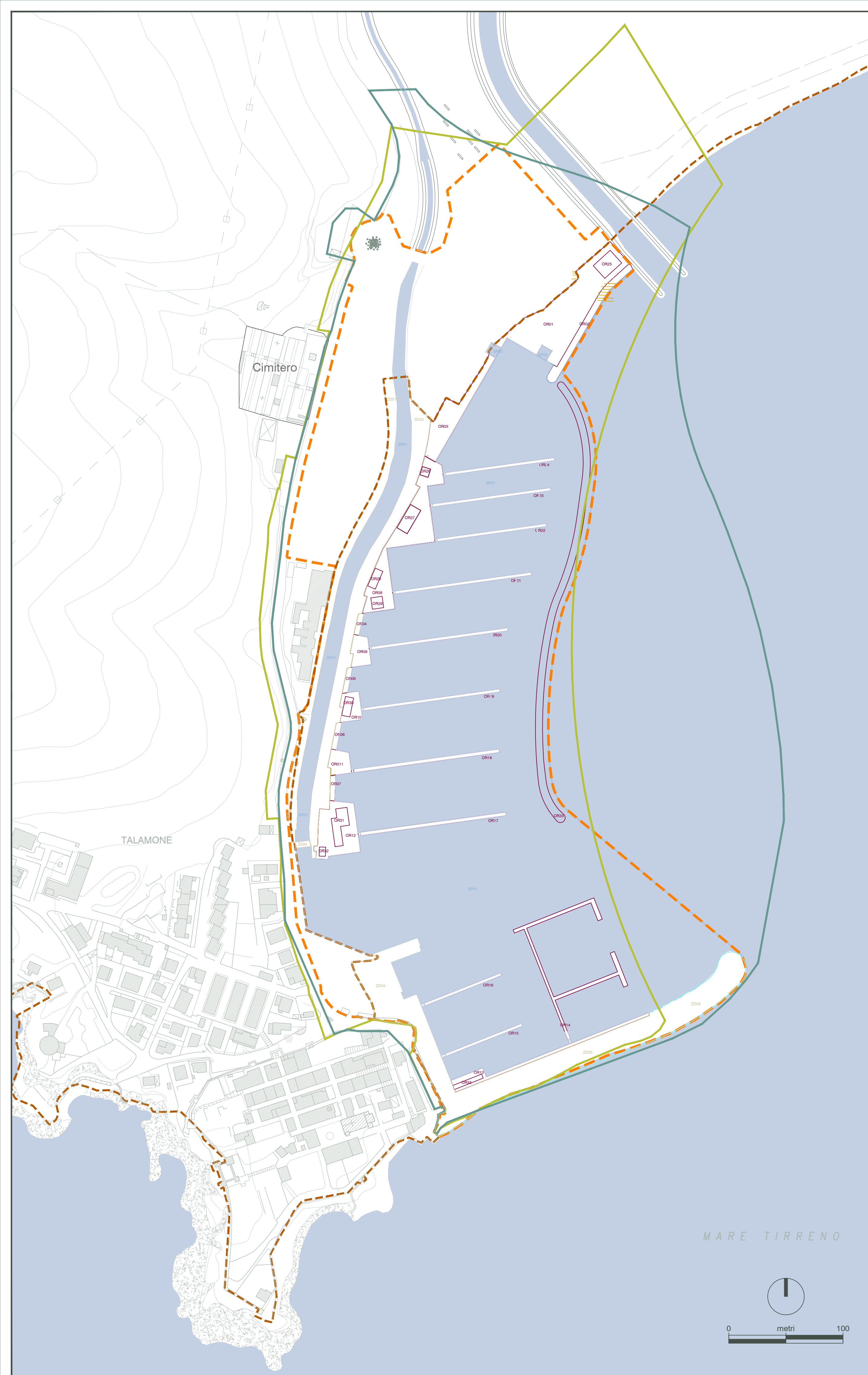







**LEGENDA**

- Limite Demaniale Marittimo
- Limite ambito porto turistico
- Limite ambito portuale P.R.G. 95/99- P.S. 2007
- Limite ambito portuale P.S. variante 2009
- ZD Zona Demaniale richiesta in concessione - 17903,15 m<sup>2</sup>
- SP Specchio acqueo richiesto in concessione - 117137,88 m<sup>2</sup>
- OR Opere da realizzare - 20113,62 m<sup>2</sup>



Comune di Orbetello



**INTERVENTO DI ADEGUAMENTO INFRASTRUTTURALE  
DELL'APPRODO DI TALAMONE FINALIZZATO ALLA SUA  
RIQUALIFICAZIONE IN PORTO TURISTICO**  
[Domanda di Concessione D.M. ai sensi del D.P.R. 509/1997]

PROGETTO DI FATTIBILITÀ TECNICA ED ECONOMICA

Proponente  	Progettazione   Arch. Vittoria Biego Ing. Alberto Marconi	Elaborazione modello D1   Arch. Christian Tattoli
---	--	---

Titolo elaborato <b>PLANIMETRIA DELLE AREE RICHIESTE IN CONCESSIONE</b>	Elaborato A.2315.24 PFTE D1 <b>AII. 01</b> Scala 1:2000
--	--

Revisione	Data	Preparato	Controllato	Approvato

MARE TIRRENO





LEGENDA

- Limite Demaniale Marittimo
- - - Limite Demaniale Marittimo
- - - Limite ambito porto turistico
- Limite ambito portuale P.R.G. 95/99- P.S. 2007
- Limite ambito portuale P.S. variante 2009
- ZD Zona Demaniale richiesta in concessione - 17903,15 m<sup>2</sup>
- SP Specchio acqueo richiesto in concessione - 117137,88 m<sup>2</sup>
- OR Opere da realizzare - 20113,62 m<sup>2</sup>



Comune di Orbetello



**INTERVENTO DI ADEGUAMENTO INFRASTRUTTURALE  
DELL'APPRODO DI TALAMONE FINALIZZATO ALLA SUA  
RIQUALIFICAZIONE IN PORTO TURISTICO**  
[Domanda di Concessione D.M. ai sensi del D.P.R. 509/1997]

PROGETTO DI FATTIBILITÀ TECNICA ED ECONOMICA

Proponente



Progettazione



Arch. Vittoria Biego  
Ing. Alberto Marconi

Elaborazione modello D1



Titolo elaborato

STRALCIO SID CON SOVRAPPOSIZIONE OGGETTO  
DELLA CONCESSIONE

Elaborato

A.2315.24 PFTE|D1

**AII. 02**

Scala 1:2000

Data

Revisione	Data	Preparato	Controllato	Approvato

MARE TIRRENO











0 metri 100






LEGENDA

-  Limite Demaniale Marittimo
-  Limite Demaniale Marittimo
-  Limite ambito porto turistico
-  Limite ambito portuale P.R.G. 95/99- P.S. 2007
-  Limite ambito portuale P.S. variante 2009
-  ZD Zona Demaniale richiesta in concessione - 17903,15 m<sup>2</sup>
-  SP Specchio acqueo richiesto in concessione - 117137,88 m<sup>2</sup>
-  OR Opere da realizzare - 20113,62 m<sup>2</sup>



Comune di Orbetello



**INTERVENTO DI ADEGUAMENTO INFRASTRUTTURALE  
DELL'APPRODO DI TALAMONE FINALIZZATO ALLA SUA  
RIQUALIFICAZIONE IN PORTO TURISTICO**  
[Domanda di Concessione D.M. ai sensi del D.P.R. 509/1997]

PROGETTO DI FATTIBILITÀ TECNICA ED ECONOMICA

Proponente



Progettazione



Arch. Vittoria Biego  
Ing. Alberto Marconi

Elaborazione modello D1



Titolo elaborato

SOVRAPPOSIZIONE OGGETTO DELLA  
CONCESSIONE E MAPPE CATASTALI

Elaborato

A.2315.24 PFTE|D1

**AII. 03**

Scala 1:2000

MARE TIRRENO



0 metri 100

Data

Revisione	Data	Preparato	Controllato	Approvato